



## REGLEMENT

Le « Cyclotourisme Sarladais » organise, contrôle et homologue une Randonnée Permanente dénommée :

### « AUTOUR DE SARLAT EN PERIGORD NOIR »

Cette organisation est ouverte à tous les cyclotouristes français ou étrangers, licenciés ou non, régulièrement assurés pour la pratique de la bicyclette. Les participants non licenciés à la F.F.C.T. sont assurés au minimum en RC par l'organisateur. Ils doivent se déplacer dans le respect du code de la route, de la nature et de son environnement et se soumettre aux instructions des autorités officielles. Les mineurs devront être obligatoirement accompagnés par un parent, tuteur légal ou éducateur qualifié.

Le participant fera viser son carnet de route par tampon du commerce ou photo des lieux indiqués dans les 9 sites suivants : Domme, Castelnaud, Beynac, Les Eyzies, Saint Cyprien, Saint André-d'Allas, Saint Geniès, Salignac, Fénelon.

Le sens de rotation est laissé au choix du participant (toutefois il est recommandé de choisir celui qui est proposé) ; il n'y a pas de limite de temps.

Le montant de l'inscription est fixé à :

- F.F.C.T.....6 € (joindre photocopie licence)
- Non F.F.C.T....8 €

A régler par chèque à l'ordre de :

- Cyclotourisme Sarladais

A expédier au correspondant ci-dessous.

Un diplôme souvenir (facultatif) pourra être acquis après homologation au prix de 2 €.

Après réception de l'inscription, le participant recevra l'itinéraire détaillé et renseigné sur les curiosités. Pour les aspects pratiques (hôtels, restaurants, campings) contacter les Offices de Tourisme de Sarlat, Salignac, St Cyprien, Les Eyzies, Domme, Beynac/La Roque-Gageac/Vitrac.

### Adresse du correspondant :

**Yvan FONGAUFFIER**

**12 Impasse Charles Trénet, 24200 Sarlat**

**☎ : 05 53 59 29 01**

**e-mail : cyclorandoffct@sarlat-tourisme.com**



**Cyclotourisme Sarladais**  
**24200 Sarlat**

**SarLat**  
**La Canéda**

## **RANDONNEE PERMANENTE**

### **AUTOUR DE SARLAT EN PERIGORD NOIR**

**Randonnée à la découverte  
des hauts-lieux de la Préhistoire,  
des châteaux du Moyen-âge  
et des sites remarquables  
du Périgord Noir**

**Label National n° 237/08**

**Parcours total de 190 km  
en 3 circuits  
2500 m de dénivelée**



## AUTOUR DE SARLAT EN PERIGORD NOIR

### L'HISTOIRE AU FIL DE L'EAU

En faisant le choix de notre Randonnée Permanente "Autour de Sarlat en Périgord Noir" vous allez découvrir le Périgord Noir au travers de trois circuits qui, au fil des kilomètres vont vous conduire à la rencontre de trésors architecturaux et culturels et de nombreux sites historiques et préhistoriques que la nature a préservés.

Le Périgord Noir est situé au sud-est du département de la Dordogne et doit son nom au sombre feuillage de ses forêts de chênes verts. Sa capitale Sarlat, ville d'art et d'histoire, abrite un patrimoine architectural d'une valeur inestimable.

C'est une cité médiévale qui atteint son apogée au 13<sup>e</sup> siècle, elle comptait alors 5000 habitants. Devenue cité épiscopale elle joua un rôle prééminent lors de la guerre de cent ans, elle devient cependant anglaise à la suite du traité de Brétigny en 1360. Dix ans plus tard, elle se rallia au roi de France lorsque Du Guesclin repoussa les anglais. Devenue sous-préfecture sous la révolution, Sarlat restera en sommeil pendant 150 ans. C'est en 1962, suite à la loi Malraux, que la restauration du secteur sauvegardé a commencé.

Nous vous invitons aujourd'hui à découvrir une ville avec ses pittoresques ruelles et ses nombreuses maisons et hôtels particuliers datant des 13<sup>e</sup>, 15<sup>e</sup> et 16<sup>e</sup> siècles qui, nous l'espérons, vous laissera un souvenir vivace et l'envie d'y revenir.

Les trois circuits proposés pour cette Randonnée Permanente vous conduiront au long des vallées de la Dordogne et de la Vézère (la Vallée de l'Homme) qui abritent un patrimoine d'une exceptionnelle valeur et des sites à voir absolument.

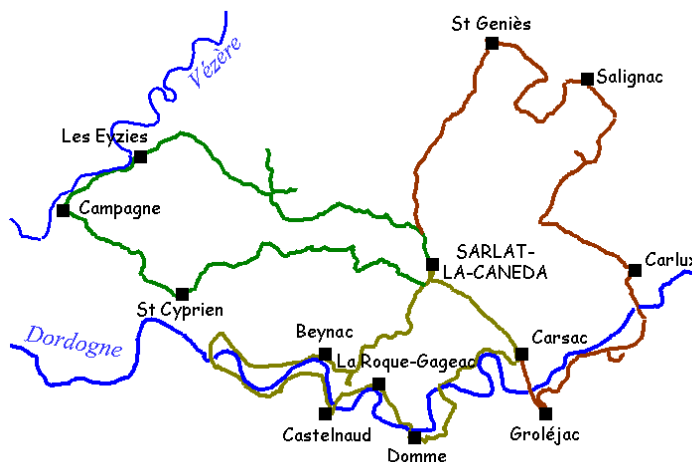
Le circuit n° 1 emprunte la vallée au fil de la Dordogne du début à la fin. Il est probablement le plus beau du Périgord avec de nombreux sites remarquables (châteaux, bastide, églises, etc...). Il est conseillé de le faire en deux jours.

Le circuit n° 2 vous mènera par la vallée de l'Homme où de nombreux sites sont à découvrir (grottes, villages classés), en particulier Les Eyzies, haut lieu de la préhistoire.

Le circuit n° 3 moins riche en patrimoine historique vous fera néanmoins découvrir de charmants villages, églises, gentilhommières et des curiosités peu communes avec entre autre un magnifique manoir et ses jardins à la française classés.

Voilà le programme. Si vous décidez d'effectuer notre Randonnée Permanente tous les détails et informations vous seront communiqués dès réception de votre bulletin d'engagement.

Port du casque recommandé.




### Cartes routières :


- IGN 1/140 000 D24
- IGN 1/25 000 TOP 25 1936 ET
- IGN 1/25 000 TOP 25 2036 ET
- Michelin 1/175 000 n° 329

### BCN BPF sur le parcours ou à proximité :

- Domme (24)
- Les Eyzies (24)



Cadre réservé à l'organisation :



## **BULLETIN D'INSCRIPTION**

### AUTOUR DE SARLAT EN PERIGORD NOIR

Nom : .....

Prénom : .....

Date de naissance : .....

Adresse : .....

Tél : .....e-mail : .....

Club : .....

N° F.F.C.T. : .....

N° licence F.F.C.T. (le cas échéant) : .....

« Je déclare avoir pris connaissance du règlement et l'accepter en son entier ».

### Je règle mon inscription :

par chèque bancaire

d'un montant de ..... €

à l'ordre de « Cyclotourisme Sarladais »

Fait à .....Le .....

Signature :